

COMUNE DI MARENE (CN)

ZONA DI P.R.G.C. "C2" - AREA SUE 8
"COMPARTO B"

VARIANTE AL PIANO ESECUTIVO CONVENZIONATO
DI LIBERA INIZIATIVA
APPROVATO CON DELIBERA C.C. n° 35 del 28/04/2003

foglio di mappa catastale XXI - part.lla nn° 725-724-395-396-397

OGGETTO DELLA TAVOLA:

- OPERE DI URBANIZZAZIONE PRIMARIA (STATO FINALE)

PROPONENTI

(EREDI SUPERTINO Domenico)

CAGLIERO Maria TERESA
C.F. CGL MTR 50L49D742Z

FIRMATO IN ORIGINALE

SUPERTINO CATERINA
C.F. SPR CRN 72S441470X

FIRMATO IN ORIGINALE

SUPERTINO MARIA TERESA
C.F. SPR MTR 75D70I470K

FIRMATO IN ORIGINALE

PROGETTAZIONE

STUDIO ASSOCIATO IN. AR. di Ruffino & C.
INGEGNERIA ED ARCHITETTURA
Via Moncenisio 11 - 10048 VINOVO (TO)
Tel. 011 / 965.25.07 fax 011 / 993.06.79
e-mail: info@studioinar.eu



DATA

- GIUGNO 2013

Rif:

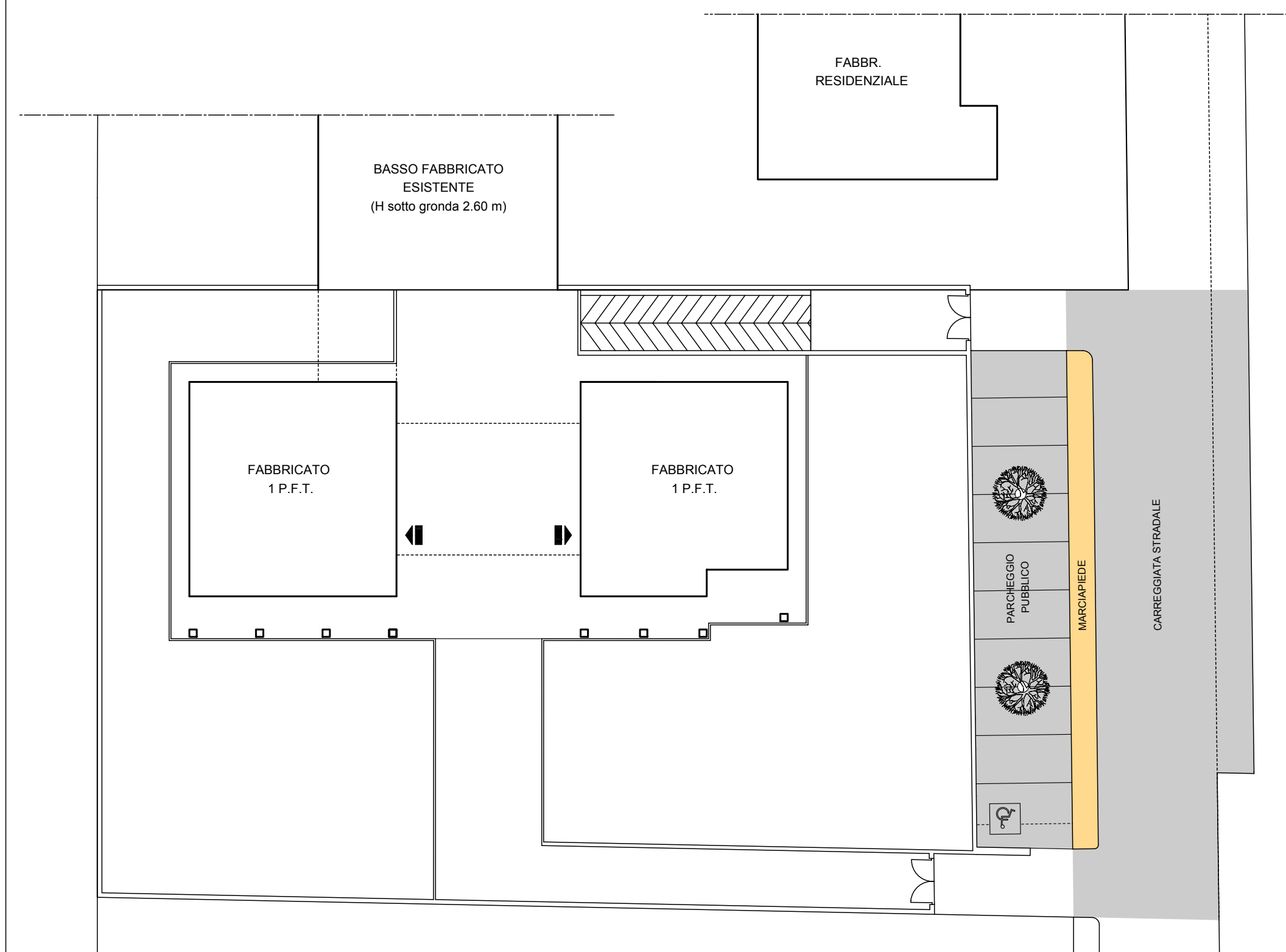
SUPERTINO -
VARIANTE PEC MAGGIO 2013

SCALA

- 1 / 250

TAVOLA

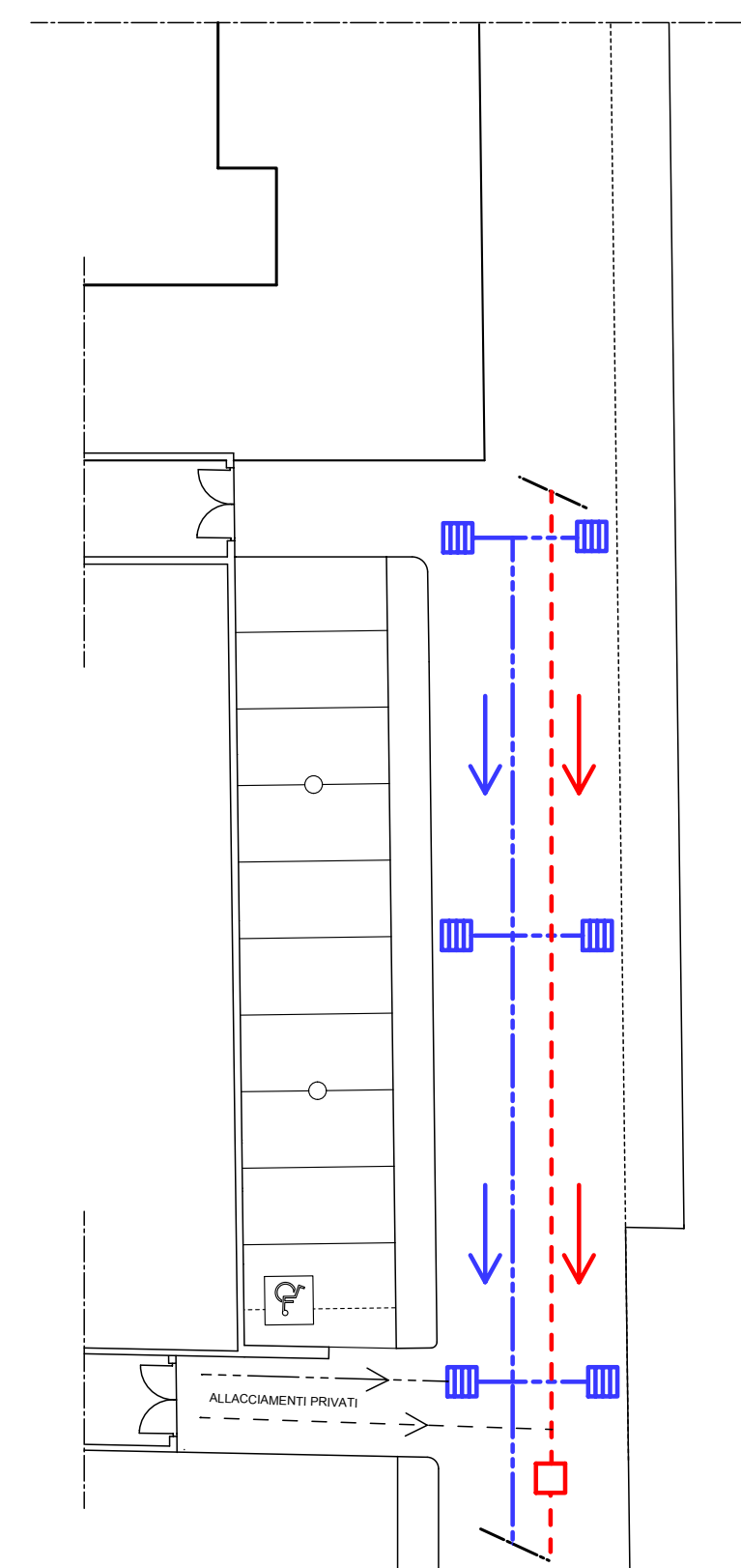
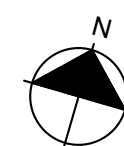
N 3



PLANIMETRIA OPERE IN SOPRASSUOLO scala 1/250

LEGENDA

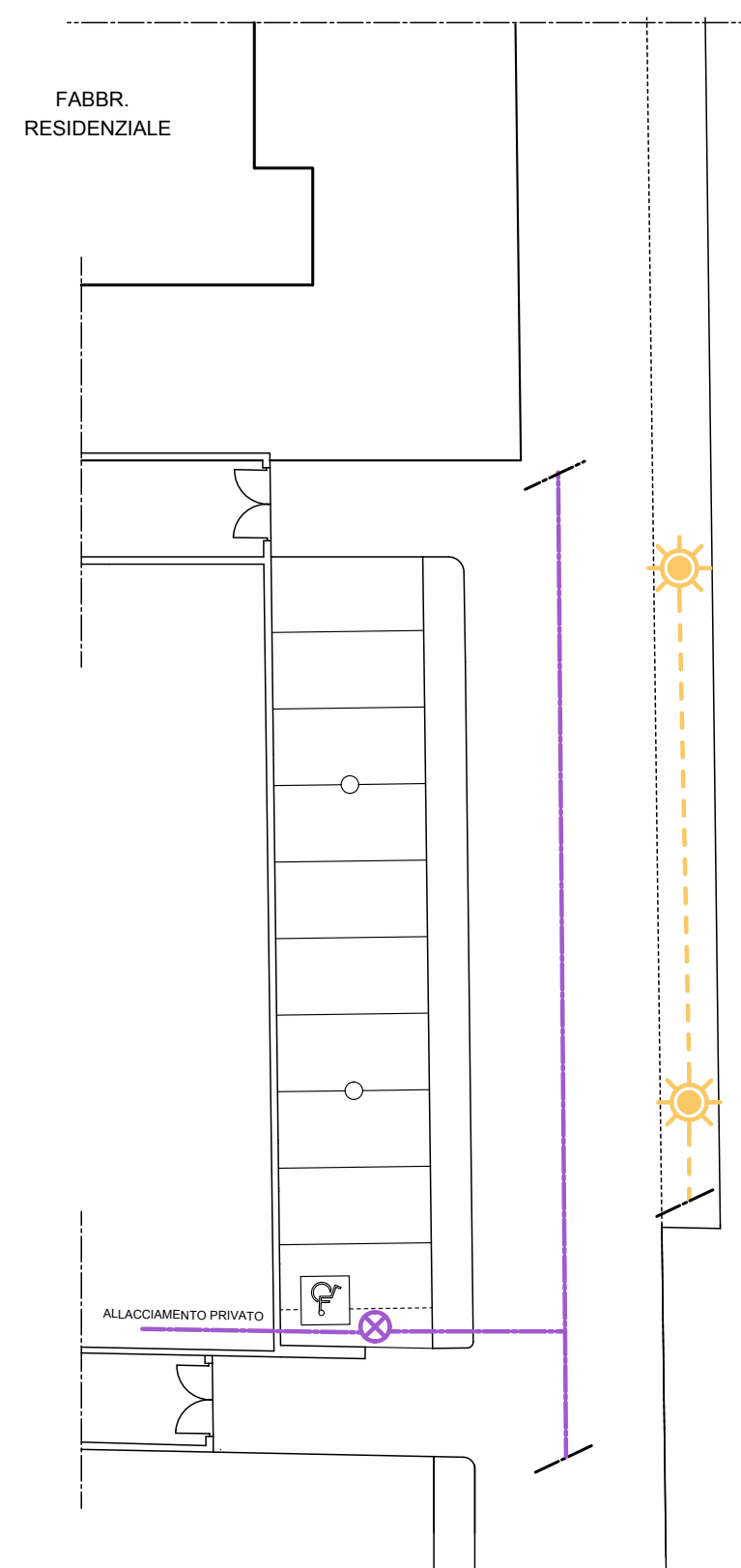
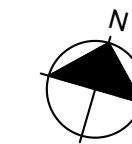
- PAVIMENTAZIONE IN MASSELLI AUTOBLOCCANTI
- PAVIMENTAZIONE IN ASFALTO



PLANIMETRIA RETI FOGNARIE
ACQUE BIANCHE E NERE scala 1/250

LEGENDA

- CONDOTTO FOGNARIO (PVC - UNI 7447-75 tipo 303/31, Ø 315 mm)
- POZZETTO FOGNATURA
- SMALTIMENTO ACQUE BIANCHE (PVC - UNI 7447-75 tipo 303/31, Ø 315 mm)
- CADITOIE STRADALI



PLANIMETRIA RETE IDRICA scala 1/250

LEGENDA

- RETE IDRICA
- POZZETTO CON SARACINESCA RETE IDRICA
- ILLUMINAZIONE PUBBLICA: PALI IN ACCIAIO ZINCATO - h m 8 - 150W
- LINEA ELETTRICA

